白老町現況地番合成図７

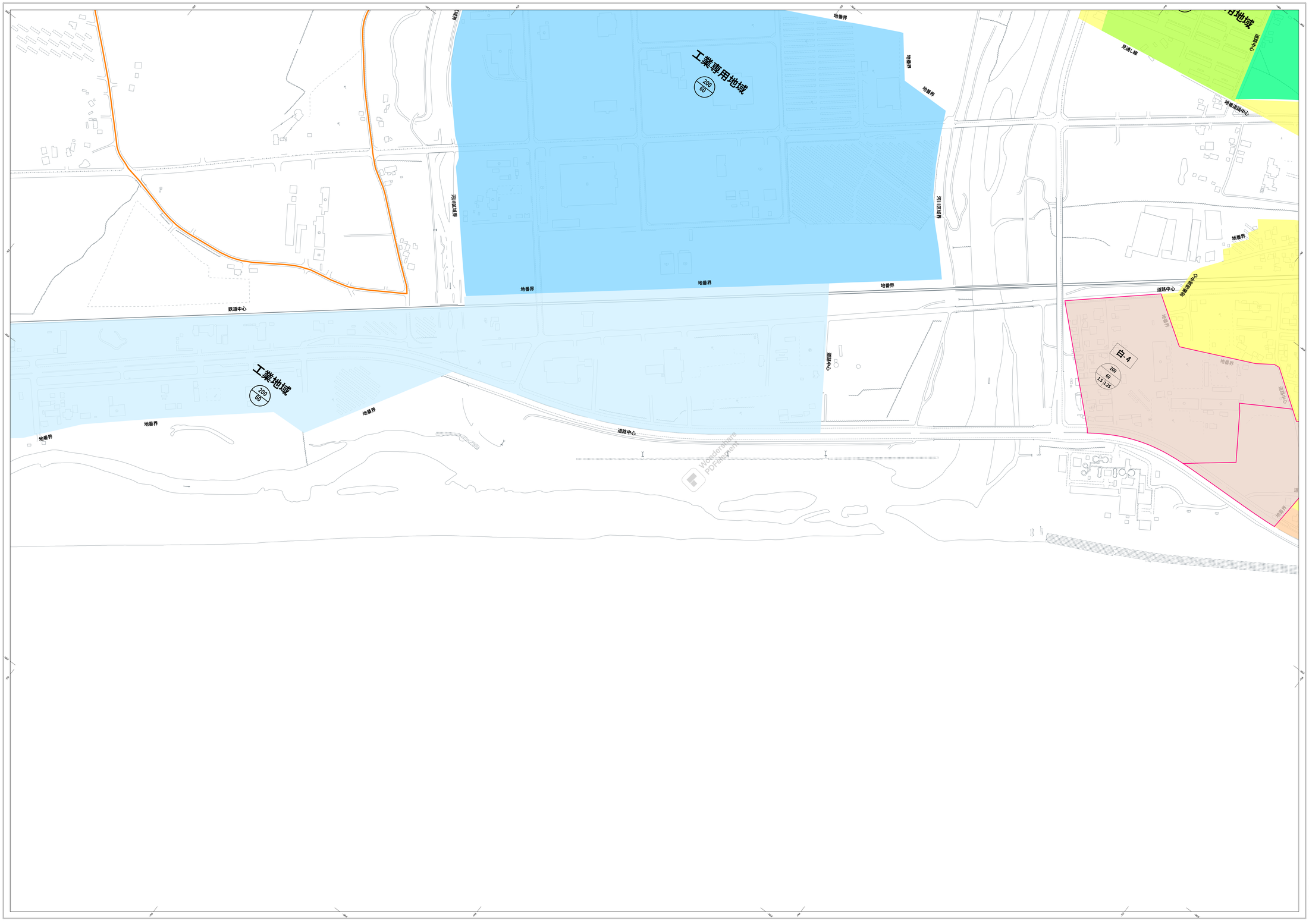

16	17	18
6	7	8

行政区画

北海道
胆振支庁
白老郡

記号

建物		三角点	
堅ろう建物		水準点	
施設界		多角点及び補助点又は基準点	
		標石のない標高点	
		図化機測定による標高点	
神社		門	
寺院		鳥居	
キリスト教会		鳥居	
学校		高塔	
病院		官庁	
交番・駐在所		消防・ポスト等	
消防署		とうろう	
郵便局		墓地	
工場		記念碑	
製粉所		工場	
倉庫		独立樹	
火薬庫		煙突	
給排水ポンプ場		井戸	
変電中の所		水位観測所	
発電所		タンク	
貯水所		噴水	
水道下水道		煙突	
森林管理署		鉄塔	
公安官・公民館		トンネル・坑口	
郵便局		坑口・竪坑口	
農業安定署		温泉・鉱泉	
営林所		材料置場	
営林局・署		石碑	
ガソリンスタンド		水	
駐車場			
共用道路		普通鉄道	
国道線		特殊鉄道	
都道		軌道	
都道府県道		プラットホームの突堤橋	
建設中の道路		徒道及び道路の高架部	
幹道・分離帯		私道及び道路の渡船	
橋梁・渡橋		停留所及び安全地帯	
隧道		運河	
切取部・盛土部		記念碑	
土堤・土囲		境界	
		建物界	
都・道・県界		都府特別区界	
北海道の支庁界		町・村界 指定都市の区界	
田		その他の樹木園	荒地
畑		芝地	はい松地
牧草地		広葉樹林	草地
桑畑		針葉樹林	しゅろ科樹林
茶畑		竹林	沼地
果樹園		湿田	

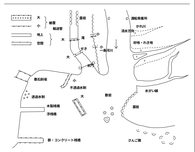

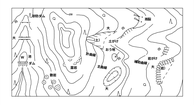

平成１３年度作成時点の火山砂防事業現況平面図
を図郭編纂したものである。

座　標　系　世界測地系座標　第Ⅸ系
等　高　線　1m
投　影　法　ガウス等角投影法

1:2,500
0　100　200　300　400　500m

株式会社シン技術コンサル

白老町役場